

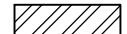




TINGMÄRGID

-  Planeeringuala piir
-  Planeeritud hoonestusala
-  Planeeritud tehnovõrgu servituudi vajadusega ala
-  Planeeritud hoonete orienteeruvad asukohad
-  Juurdepääs kinnistule

KRUNDI EHTUSÕIGUSE KIRJELDUS:

0	EE 100%			sihtstarbe % detailplaneeringu liikides	
	7 m / 5m	200	3		ehitisealune pindala
	2, (2)	(1/2)	P2		hoonete arv krundil elamu / abihoone
1000 m ²			parkimiskohtade arv õues		

hoone kõrgus, elamu (abihooned)
 korruste arv + - , elamu (abihooned)
 krundi pindala
 kinnistu positsiooni number

1	EE 100%		
	7m / 5m	390	3
	2 (2)	(1/2)	P2
2386 m ²			

3	EE 100%		
	7m / 5m	140	2
	2 (1)	(1/1)	P2
1015 m ²			

2	EE 100%		
	7m / 5m	250	3
	2 (1)	(1/2)	P2
1818 m ²			

Märkused:

1. Koordinaadid riiklikus L-EST '97, kõrgused EH2000 süsteemis.
2. Geodeetilised tööd - topograafiline plaan Throne OÜ - 23.10.2019 Töö nr. G19114

Tellija: Ardo Kalev
 Objekt: Tamme tn 6, Tamme tn 6a ja Tamme tn 8 kinnistute ja lähiala detailplaneeringu eelvisioon
 Aadress: Tamme tn 6, Tamme tn 6A ja Tamme tn 8
 Laulasmaa küla, Harjumaa

PILVEPROJEKT

Juhataja/arhitekt: R.Saarniit
 Vastutav spetsialist: S.Metsis

OÜ Pilveprojekt
 reg. nr. 11510253
 info@pilveprojekt.ee
 tel. 53314067

1:500

Kuupäev: 09.05.2023

Joonise nr: LEHT-1

Joonise nimetus: ASENDISKEEM