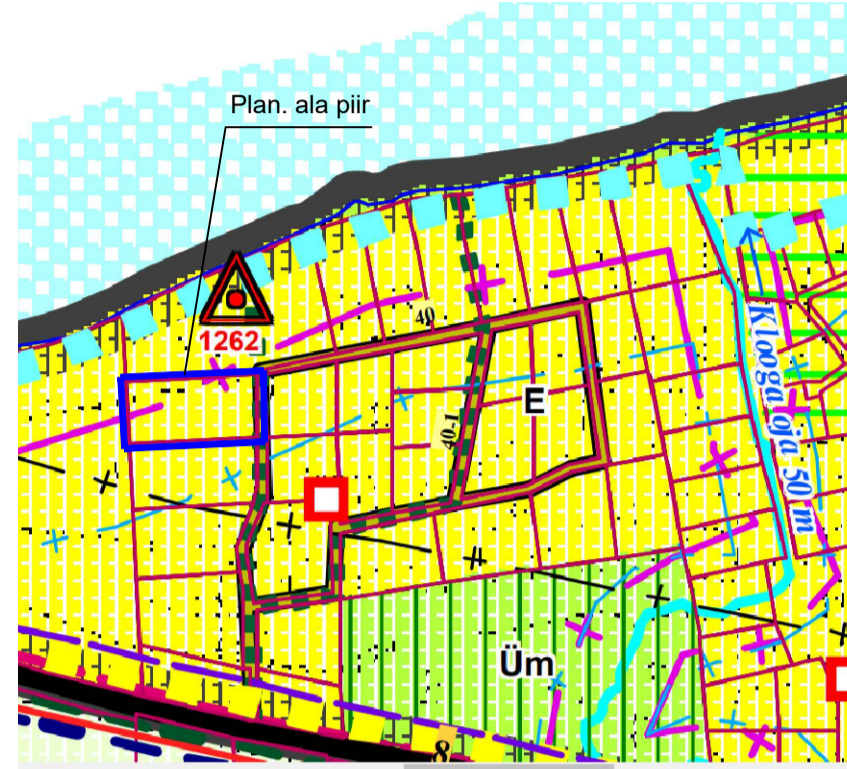
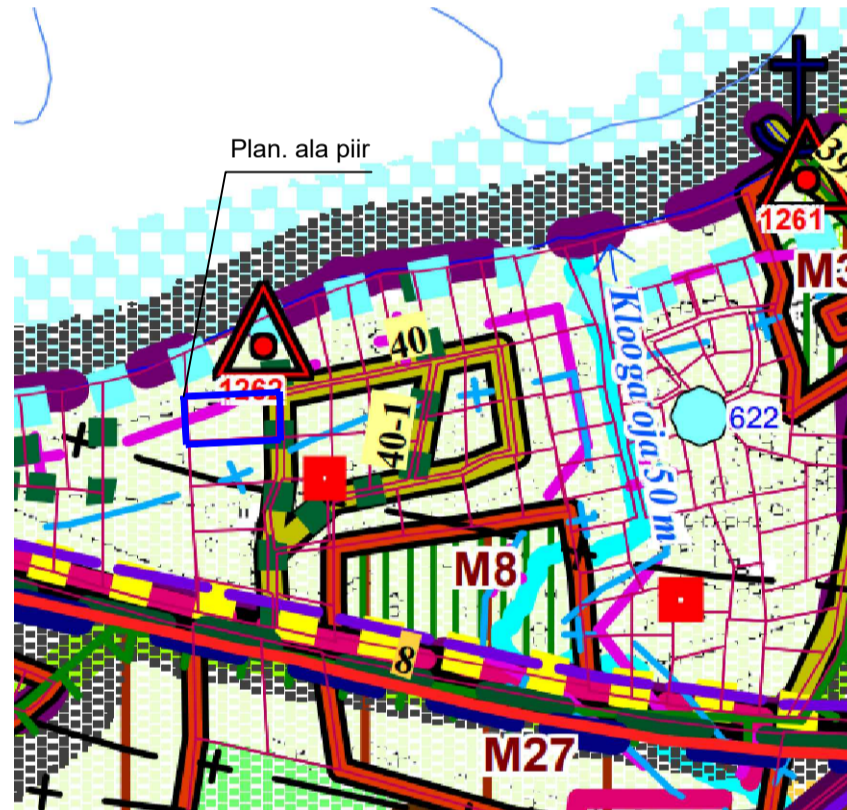


VÄLJAVÕTE KEILA VALLA ÜLDPLANEERINGU TIHEASUSTUSALADE TSONEERIMISE JOONISELT
(kehtestatud Keila Vallavolikogu 13.10.2005 otsusega nr 259/1005)



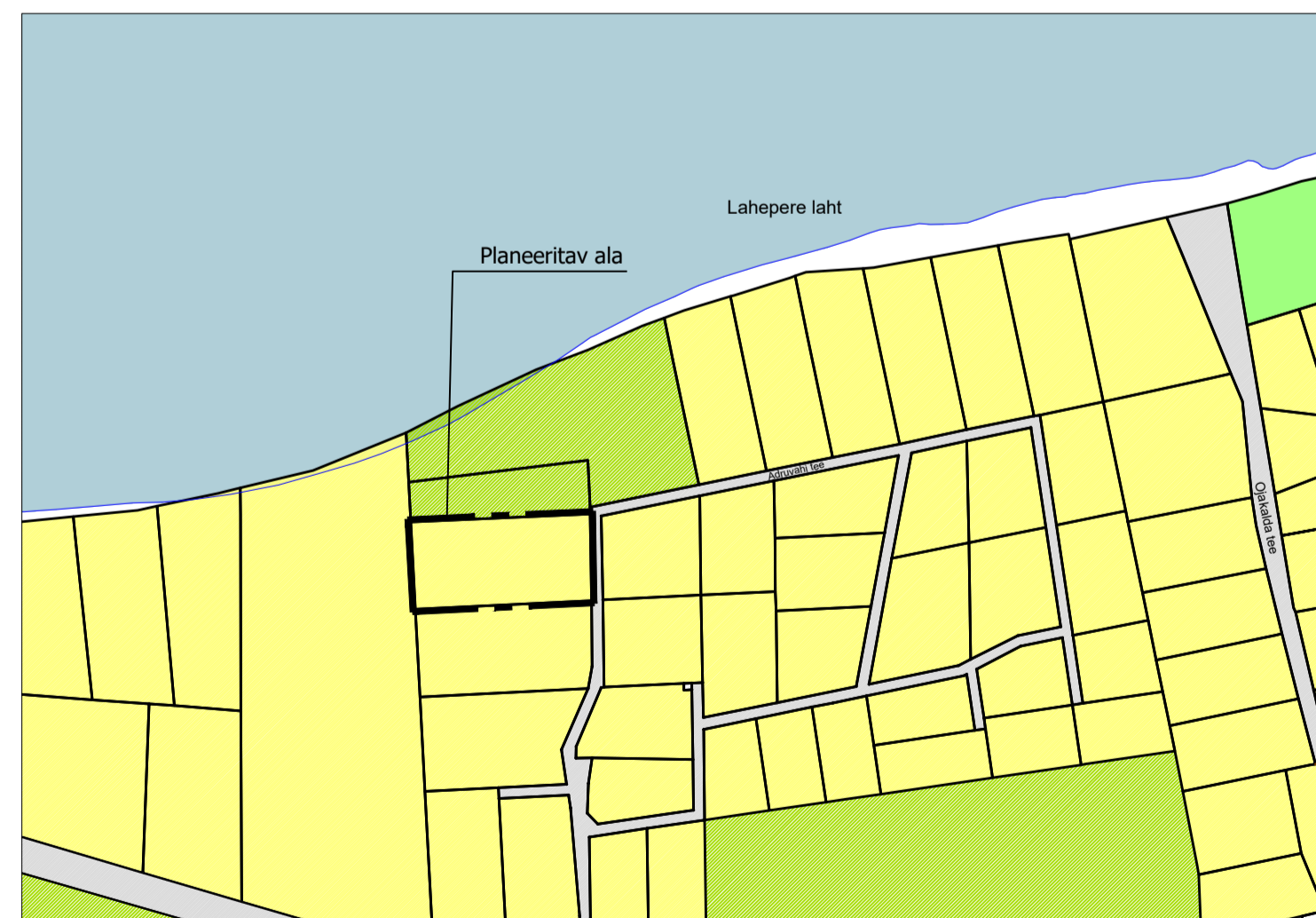
- LEPPEMÄRGID**
- VÄIKEELAMUMAA
 - RANNA JA KALDA PIIRANGUVÕÖND
 - RANNA JA KALDA EHITUSKEELUVÕÖNDI PIIR

VÄLJAVÕTE KEILA VALLA ÜLDPLANEERINGU PÕHIJONISEST



- LEPPEMÄRGID**
- RANNA JA KALDA PIIRANGUVÕÖND
 - RANNA JA KALDA EHITUSKEELUVÕÖNDI PIIR
 - KAITSEVÕÖNDI PIIR
 - RAUDTEE, RAUDTEEJAAM
 - PÕHIMAANTEE, TEE NUMBRIGA - riigimaantee
 - TUGIMAANTEE, TEE NUMBRIGA - riigimaantee
 - KÕRVALMAANTEE, TEE NUMBRIGA - riigimaantee
 - PERSPEKTIVNE RIIGIMAANTEE
 - LIIKLUSSÕLM (perspektiivne)
 - HARJUTUSVÄLJA TEE (rekonstr./persp.) - jur. isiku eratee
 - METSATEE - jur. isiku eratee (vt lisa 21)
 - ERATEE / sh ERATEE AVALIKUKS KASUTAMISEKS (ettepanek)
 - JALGTEE RANDA - avalikult kasutatav (ettepanek)

KONTAKTVÕÖNDI MAAKASUTUSE SKHEEM



- TINGMÄRGID**
- Katastriüksuse piir
- MAAKASUTUS**
- Elamumaa
 - Maatulundusmaa
 - Üldkasutatav maa
 - Transpordimaa



TINGMÄRGID

- Plan. ala piir
- Katastriüksuse piir
- Kehtestatud detailplaneering
- Algatatud detailplaneering
- Ranna ja kalda veekaitsevöönd 20 m Eesti topograafia andmekogu põhikaardile kantud veekogu veepiirist mõõdetuna (alus: veeseadus § 118)
- Ranna ja kalda ehituskeeluvöönd 100 m Eesti topograafia andmekogu põhikaardile kantud veekogu veepiirist (alus: looduskaitseadus § 38)
- Ranna ja kalda piiranguvöönd 200 m Eesti topograafia andmekogu põhikaardile kantud veekogu veepiirist (alus: looduskaitseadus § 37)

Kehtestatud detailplaneeringud:

1. Ojakalda tee 11 kinnistu detailplaneering. Kehtestatud 08.03.2017 k
2. Kämpinguranna. Kehtestatud 22.12.2004
3. Lahepere 17 detailplaneering (osaliselt kehtiv). Kehtestatud 29.09.2004

Algatatud detailplaneeringud:

4. Aduvahi tee 24, 25, 26, 27, 28, 29, 30, 31 ja 32 maaüksuste detailplaneering. Algatatud 14.12.2006.
5. Aduvahi vkt 5. Algatatud 20.07.2021.

Märkus: detailplaneeringute andmed on antud seisuga: september 2021

Märkus: plaani koostamisel on aluseks Maa-ameti põhikaardi väljavõte.

OÜ Hendrikson & Ko Maaki 29 Tallinn 10145 tel 740 9800 hendrikson@hendrikson.ee	Projektjuht-planeerija Nadja Bruk Koordinaator Jaanus Aavik Kuupäev 29.07.2022	Töö koostamisest huvitatud isik Sergei Tscaplögin Töö nimetus Kloogaranna külas Aduvahi vkt 8 katastriüksuse detailplaneering Joonis Kontaktvööndi analüüsi skeem Töö nr 20003760 Moot 1:2000 Joonise nr 2	Asukoht Lääne-Harju vald
---	---	---	-----------------------------

HENDRIKSON & KO