

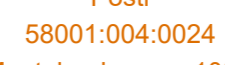

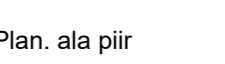
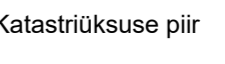


TINGMÄRGID

-  Plan. ala piir
-  Katastrikuse piir
-  Posti 58001.004.0024 Maatulundusmaa 100%
-  Tehnovõrguservituudi vajadusega ala
-  Katastrikuse nimetus, tunnus
-  sihtotstarve

MÄRKUSED:

- Topo-geodeetilise alusplaan on koostanud Geodesia24 OÜ, töö nr 5596-21, 22.11.2021. Koordinaadid riiklikus L-Est97, kõrgused EH2000 süsteemis. Katastrikuse piirid saadud Maa-ametist seisuga 22.11.2021

OÜ Hendrikson & Ko Maanä 29 Tallinn 10145 tel 740 9800 hendrikson@hendrikson.ee	Projekti juht/planeerija <b>Nadja Bruk</b> Koordinaator Jaanus Aavik Kuupäev 15.08.2022	Töö koostamisest huvitatud isik KC Energy OÜ Töö nimetus Posti katastrikuse detailplaneering Joonis	Aruandja Paldiski linn Tugiplaan
HENDRIKSON & KO		Töö nr 21004164	Määr 1:1000
		Joonise nr 3	