
















LÄÄNE-HARJU VALD, LOHUSALU KÜLA,
LOHUSALU TEE 169 KINNISTU JA LÄHIALA
DETAILPLANEERING

TEHNOVÕRKUDE JOONIS M 1:500

LEPPEMÄRGID:

-  Planeeringuala piir
-  Tiheasustusala piir
-  Krundi piir
-  Katastriüksuse piir
-  Katastriüksuse nimi, tunnus, sihtostarve, suurus
-  Põhikaardile kantud veekogu piir
-  Ranna ja kalda piiranguvöönd 200 m
-  Keila valla üldplaneeringuga määratud ehituskeeluvöönd
-  Puurkaevu sanitaarkaitseala
-  Tehnovõrkude kaitsevöönd
-  Hoonestusala
-  Soovituslik juurdepääs krundile
-  Säilitatav puu
-  Likvideeritav hoone
-  Planeeritav kraav

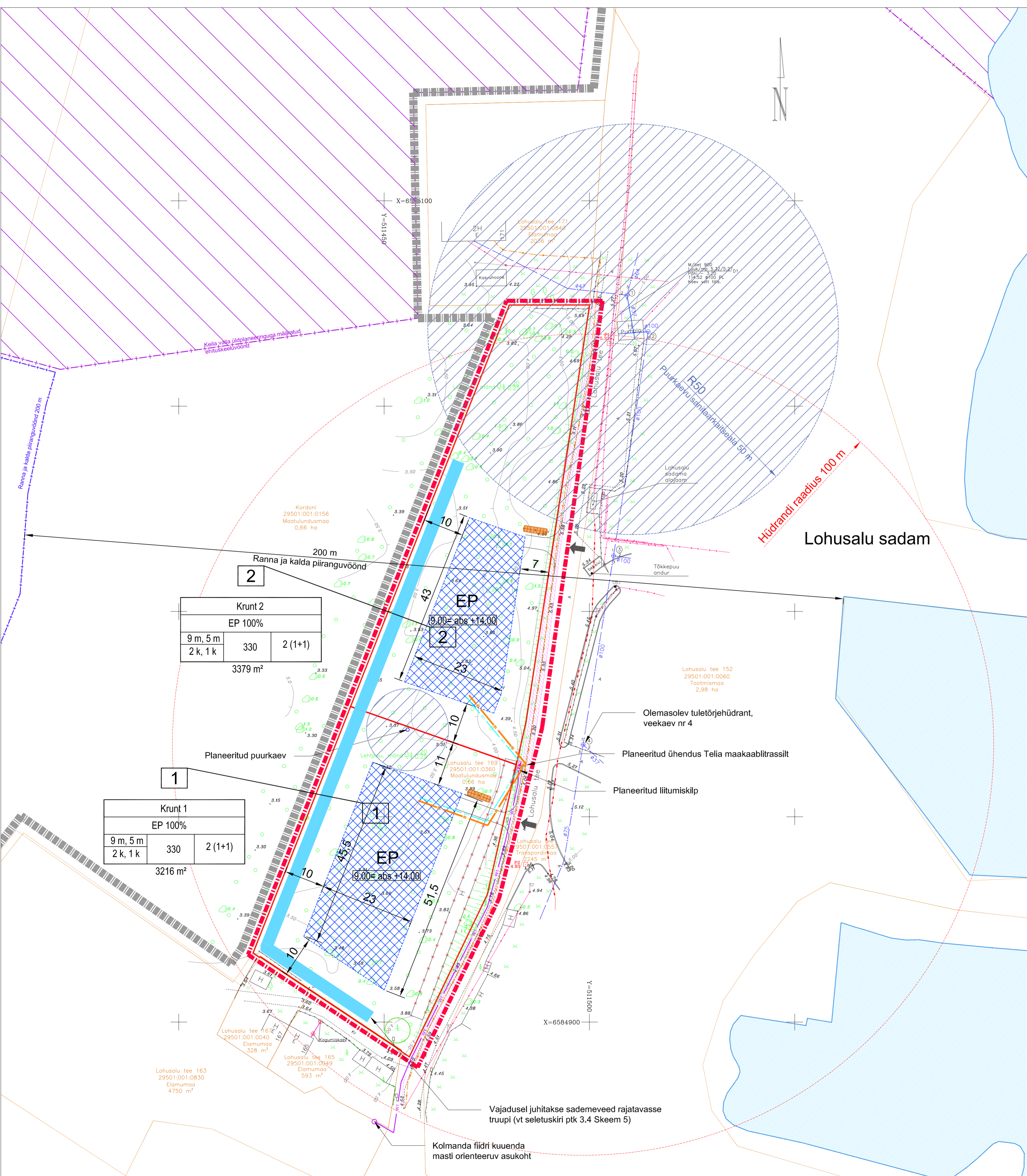
TEHNOVÕRKUDE LEPPEMÄRGID:

-  Olemasolev veetrorustik
-  Olemasolev kanalisatsioonitorustik
-  Olemasolev sidekaabel
-  Olemasolev madalpingekaabel
-  Olemasolev kõrgepingekaabel
-  Planeeritud sidekaabel
-  Planeeritud madalpingekaabel
-  Planeeritud elektrikaabel majani
-  Planeeritud liitumiskilp
-  Planeeritud reoveemahuti orienteeruv asukoht

Märkused:

1. Aluskaardi koostas OÜ GEO S.T, töö nr 21M7070, 15.06.2017. a.

		Töö nimetus LÄÄNE-HARJU VALD, LOHUSALU KÜLA, LOHUSALU TEE 169 KINNISTU JA LÄHIALA DETAILPLANEERING	
Tellija Majaekspert OÜ		Joonise nimetus TEHNOVÕRKUDE JOONIS	
Projekti juht Janne Tekku		Töö nr 1108/17	
Arhitekt-planeerija Janne Tekku		Staadium DP	Joonise nr 5
Koostamise kuupäev 18.12.2017. a		Vajajärjekirjise kuupäev 18.12.2017. a	Mõõtva M1:500



Kruut 2		EP 100%	
9 m, 5 m	330	2 (1+1)	
2 k, 1 k			3379 m ²

Kruut 1		EP 100%	
9 m, 5 m	330	2 (1+1)	
2 k, 1 k			3216 m ²

Vajadusel juhitakse sademeveed rajatavasse truupi (vt seletuskiri plk 3.4 Skeem 5)

Kolmanda fiidri kuuenda masti orienteeruv asukoht