


















N

### LEPPEMÄRGID

-  Planeeritava ala piir
-  Maaüksuste piirid
-  Kehtestatud detailplaneeringuala piir
-  Algatatud detailplaneeringuala piir
-  Ranniku matkarada - osa Euroopa E9 pikamaarajast; Lõik Keila-Joasat kuni Klooga-Rannani kannab nimetust Lohusalu matkarada.
-  Puurkaev-pumpla PRK0000582 sanitaarkaitseala 30m
-  Geodeetiline punkt
-  Rohevõrgustiku rohekoridor K9
-  VEP nr205857 Vääriselupaik
-  Riigitee (Laulasmaa-Lohusalu tee) 11395 kaitsevöönd 30m
-  Planeeritud
-  -krundipiirid
-  -rekonstueeritavad hooned
-  -võimalikud uued hooned
-  -loodusliku pinnakattega palliplatsid

### Detailplaneeringud kontaktalal.

- 1 Lohusaare maaüksuse DP; kehtestatud Keila Vallavolikogu otsus 22.06.2001 nr 178/0601 (osaliselt kehtetuks tunnistatud)
- 2 Mäe (29501:001:0062) DP; kehtestatud Keila Vallavalitsuse korraldus 15.09.2004 nr 978
- 3 Mäe (kõide II) DP; kehtestatud Keila Vallavolikogu otsus 21.06.2002 nr 275
- 4 Mäe (kõide I) DP; kehtestatud Keila Vallavolikogu otsus 21.06.2002 nr 275
- 5 Rätsepa X maaüksuse DP; kehtestatud Keila Vallavolikogu otsus 23.05.2001 nr 171 (vähendatud mahus, osaliselt kehtetuks tunnistatud)

- 6 Kalda rohumaad 1 (kat.tunnus 29501:001:0059) kinnistu ja lähiala DP; kehtestatud (osaliselt kehtetuks tunnistatud)
- 7 Vahimäe tee 22 (kat.tunnus 29501:001:0023), Hüübu Jüri mets 3 (kat.tunnus 29501:001:0024), Miku- Katrini (kat.tunnus 29501:001:0055) kinnistute ja lähiala DP; kehtestatud osaliselt kehtetuks tunnistatud)
- 8 Lohusalu küla osaline teemaplaneering; Vastu võetud Lääne-Harju Vallavolikogu otsus 27.03.2018 nr 49
- 9 Esma maaüksuse ning osaliselt sellega piirneva riigi omandis oleva maa DP; algatatud Keila Vallavalitsuse korraldus 08.08.2007 nr 861
- 10 Rannuka tee 13 ja Rannuka tee15 kinnistute ja lähiala DP; algatatud Lääne-Harju Vallavolikogu otsus 31.03.2017 nr 1341/0317

## Lohusalu külas RANNUKA TEE 13 JA 15 kinnistute ja lähiala detailplaneering

Harju maakond Lääne-Harju vald

### 1:3000 KONTAKTALA PLAAN

Töö nr. H-181-17  
Tellija : Lääne-Harju Vallavalitsus

**KOOTPLAAN**

info@kootplaan.ee  
tel-fax:+372 6700 190

joonis 2020-03-22  
trükitud: