









**LEGEND**

-  planeeritud ala piir
-  maaüksuse piirid
- RAHUSALU METS 2** kinnistu aadress
-  plan krundi piir
-  plan krundi positsiooni number
-  plan hoonetusala
-  plan juurdepääsu servituudi vajadusega ala
-  ehituskeeluvöönd (100m Eesti põhikaardil märgitud merepiirist)
-  ranna piiranguvöönd (200m Eesti põhikaardil märgitud merepiirist)

**RUUM JA MAASTIK OÜ**

VÄIKE-AMERIKA 20, TALLINN 10129 TEL: 6615645 REG.KOOD: 1108715 info@ruumjamaastik.ee FB: Ruum ja Maastik

Huvitatud isik: Peeter Kallikivi	Projekt: LÄÄNE-HARJU VALD, LAULASMAA KÜLA, RAHUSALU METS 2 DETAILPLANEERING
Projekti juht: MAARJA ZINGEL	Joonis: Põhijoonis
Planeerija: MAARJA ZINGEL	Eskiisversioon
	Möötkava: 1:5000
	Joonise nr: 2
	Koostatud/trükitud: 27.02.2020/