















Leppemärgid:

-  Planeeringuala piir
-  Katastriüksuse piir
-  Elamumaa sihtotstarve
-  Tootmismaa sihtotstarve
-  Ärimaa sihtotstarve
-  Maatulundusmaa sihtotstarve
-  Üldkasutav maa sihtotstarve
-  Ühiskondlike ehitiste maa sihtotstarve
-  Riigikaitsemaa sihtotstarve
-  Transpordimaa sihtotstarve
-  Olemasolev hoone
-  Olemasolev tee
-  Sõidukite liikumissuunad
-  Juurdepääs krundile

MÄRKUSED

1. Planeeringuala kontaktvööndiks on võetud 100 m raadiuses paiknevad kinnistud.
2. Planeeringuala piir on selguse mõttes tõstetud katastripiirist eemale.
3. Planeeringu jooniste juurde kuulub lahutamatu osana detailplaneeringu seletuskiri.
4. Olemasolev hoonestus, katastriüksuse piirid ja teed on kantud joonisele Maa-ameti kaardimaterjali alusel. (andmed 2.09.2019)
5. Tingmärk "Juurdepääs krundile" on kantud joonisele Maa-ameti ortofoto ja koha-vaatluse alusel.
6. Viirutuseta kinnistutele ei ole sihtotstarvet määratud kuna tegemist on reformimata riigimaaga.

Paabor Projekt OÜ Reg. nr: 14260182 Kalda tee 8 - 80, 50703 Tartu e-post: paaborprojekt@gmail.com www.paaborprojekt.ee	Töö nimetus				
	Aia tn 15 kinnistu ja lähiala detailplaneering				
Koostaja Marlen Paabor	Joonise nimetus				
	KONTAKTVÖÖNDI EHITUSLIKUD SEOSD				
Kuupäev 2. september 2019	Address		Planeeringu koostamise korraldaja		
	Aia tn 15, Rummu alevik, Lääne-Harju vald		Lääne-Harju Vallavalitsus		
	Joonis	Jooniseid	Mõõt	Töö nr	Huvitatud isik
	2	6	1:2000	DP-5-2019	Anatoli Korobeinikov