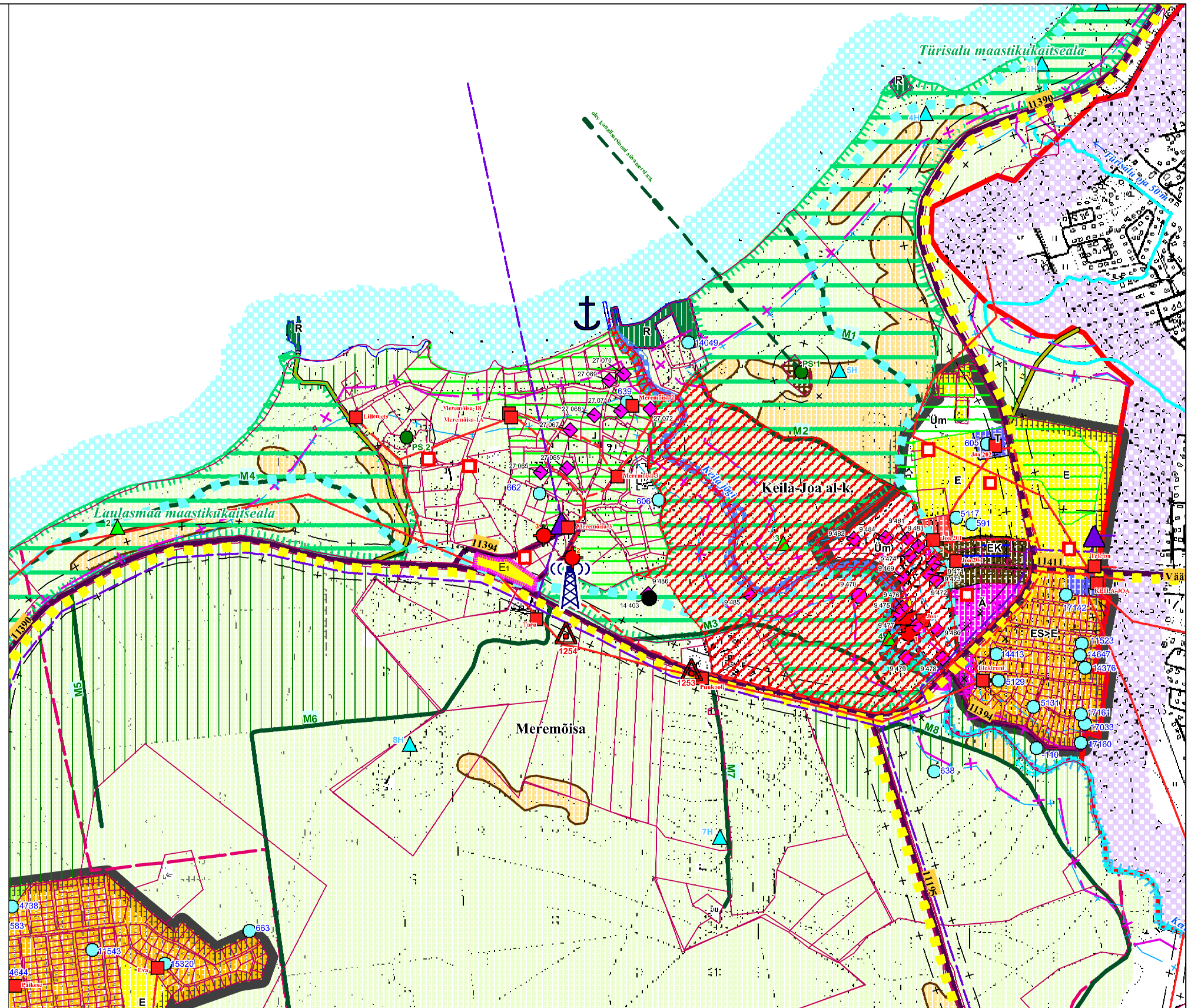





KEILA VALLA ÜLDPLANEERINGU KAARDI LEPPEMÄRGID:

-  LOODUSLIK ALA, METS
-  VALLA PIIR (seisuga 08.2003)
-  ALEVIKU PIIR, KÜLA LAHKMEJONN (seisuga 04.2005)
-  KATASTRÜKSUSE PIIR (seisuga 08.2003)
-  VOOLUVEEKOGU (100m - piiranguvöönd meetrites)
-  LÕHELISTE KUDEMIS- JA ELUPAIKADE ALA
-  RIIGI POOLT KORRASHOITAV ÜHISEESVOOL
-  AVALIKULT KASUTATAV JÄRV
-  RANNA JA KALDA PIIRANGUVÖÖND
-  RANNA JA KALDA EHITUSKEELUVÖÖNDI PIIR
-  KAITSEVÖÖNDI PIIR
-  PÕHIMAANTEE, TEE NUMBRIGA - riigimaantee
-  TUGIMAANTEE, TEE NUMBRIGA - riigimaantee
-  KÕRVALMAANTEE, TEE NUMBRIGA - riigimaantee
-  SADAM / PAADISADAM / LAUTRIKOHT
-  MEREMÄRK
-  ALAJAAM, KÕRGEPIINGE ÕHULIIN / - MAAKAABEL
-  ALAJAAM - perspektiivne (vastavalt detailplaneeringule / alajaamade arv persp. hoonestusalal)
-  KÕRGEPIINGE ÕHULIIN - perspektiivne
-  HÜDROELEKTRIAAM, MOBILSIDE MAST
-  VALGUSKAABEL, JÄTKUMUHV
-  GAASI ÜLEKANDETORUSTIK - perspektiivne (Eesti Gaasi ettepanek)
-  PUURKAEV NUMBRIGA (vt. lisa 13)
-  TULETÕRJE VEEVÕTUKOHT NUMBRIGA (vt. lisa 15)
-  PUHASTUSSEADE NUMBRIGA (vt. lisa 14)
-  KANALISATSIOONI MAGISTRAALTRASS - perspektiivne
-  RIIKLIKU KAITSE ALL OLEV OBJEKT
-  KULTUURIMÄLESTIS / s.h. TERRITORIAALNE (vt lisa 16)
-  ARHEOLOOGIAMÄLESTIS / AJALOOMÄLESTIS
-  ARHITEKTUURIMÄLESTIS - ehitis / park
-  KAITSTAV LOODUSE ÜKSIOBJEKT (vt lisa 17)/ HUVIVÄÄRSUS (vt lisa 18)
-  MAASTIKUKAITSEALA (olev / perspektiivne)
-  VÄÄRISLUPAIK
-  PÄRANDKOOSLUSMAASTIK
-  KAITSTAV METS (väljaspool kaitsealasid)
-  TIHEASUSTUSALA
- TEATUD SIHTOTSTARBEGA MAA (olev ja võimalik laiendus) / sh SÄILITATAVA KÕRGHALJASTUSEGA (osatahtsus >7.5%, sh. Kersalu k. >50%)
- VÄIKEELAMUMAA
- AIANDUS- JA SUVILAKRUNTIDE MAA (perioodiliseks või alaliseks elamiseks)
- SUVILAKRUNTIDE MAA (valdavalt perioodiliseks elamiseks kasutatav)
- KORRUSELAMUMAA / sh. kaugküttepiirkond
- ÄRIMAA
- RIIGIKAITSEMAA (Piirivalve Ameti valdus)
- RIIGIKAITSEMAA (olev / perspektiivne) (Kaitseministeeriumi valdus)
- SÄILUB SENINE SIHTOTSTARBE (maatulundusmaa)



ETTEPANEKU LEPPEMÄRGID:

-  PLANEERINGUALA PIIR
-  ELAMUMAA



OÜ Entec Eesti
Pärnu mnt 160J, 11317 Tallinn
Tel 617 7430
entec@entec.ee
Reg.nr. 10449959

ENTEC

Tellijä
Lääne-Harju Vallavalitsus

Projektijuht
Janne Tekku

Arhitekt-planeerija
Janne Tekku

Koostamise kuupäev 24.10.2019. a
Väljatrükkimise kuupäev 30.10.2019. a

Töö nimetus			
LÄÄNE-HARJU VALD, MEREMÕISA KÜLA, MÄNNIMÄE TEE 1 KINNISTU DETAILPLANEERING			
Joonise nimetus			
ÜLDPLANEERINGU MUUTMISE ETTEPANEK			
Töö nr	Stadium	Joonise nr	Mõõtka
1183/18	DP	6	