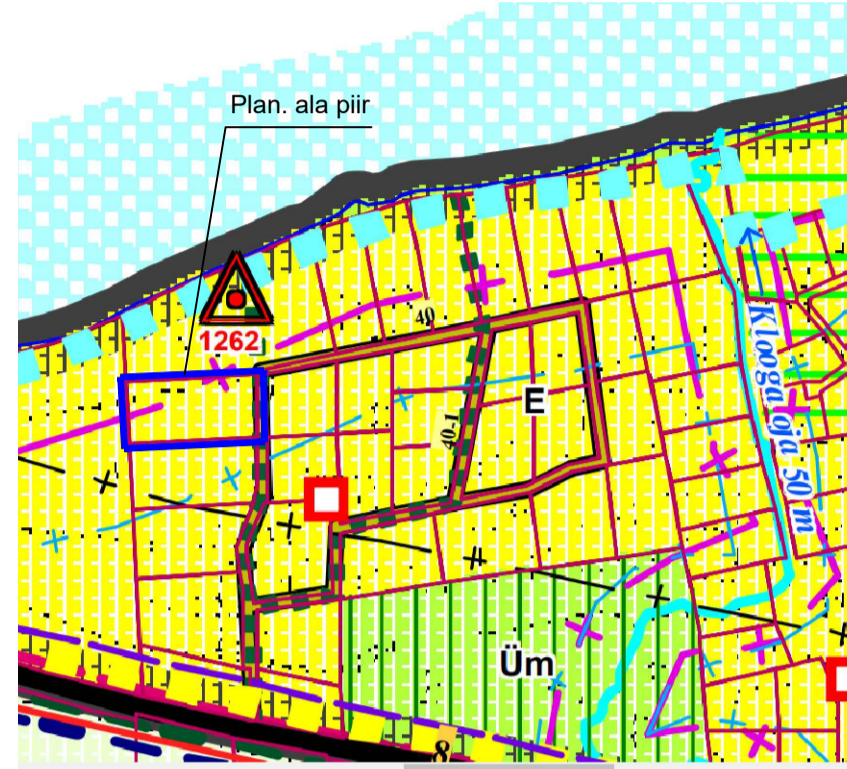
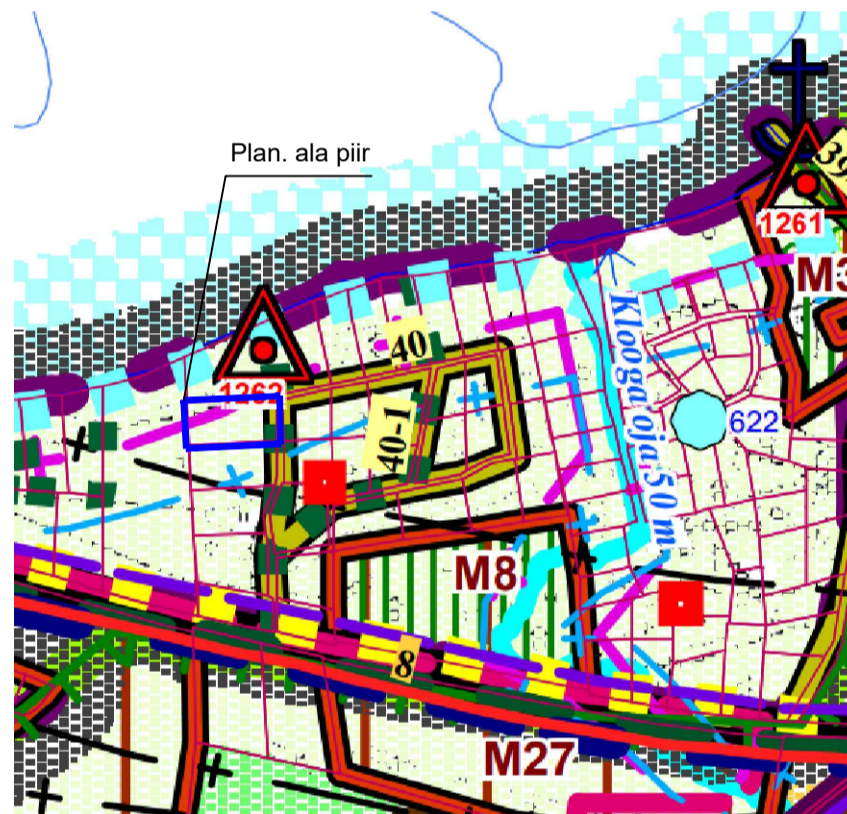


VÄLJAVÕTE KEILA VALLA ÜLDPLANEERINGU TIHEASUSTUSALADE TSONEERIMISE JOONISELT  
(kehtestatud Keila Vallavolikogu 13.10.2005 otsusega nr 259/1005)



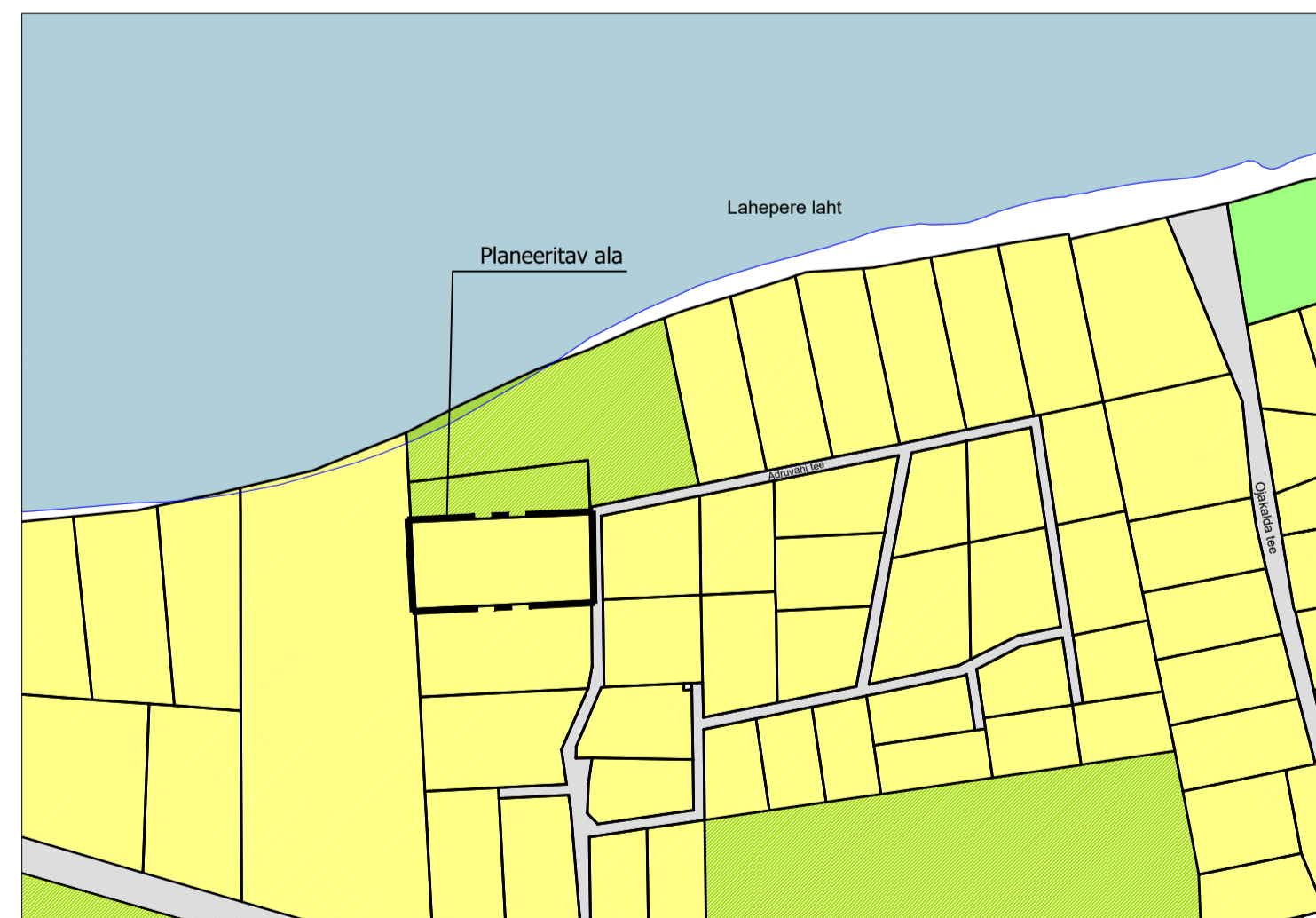
- LEPPEMÄRGID**
- VÄIKEELAMUMAA
  - RANNA JA KALDA PIIRANGUVÕÖND
  - RANNA JA KALDA EHITUSKEELUVÕÖNDI PIIR

VÄLJAVÕTE KEILA VALLA ÜLDPLANEERINGU PÕHIJONISEST



- LEPPEMÄRGID**
- RANNA JA KALDA PIIRANGUVÕÖND
  - RANNA JA KALDA EHITUSKEELUVÕÖNDI PIIR
  - KAITSEVÕÖNDI PIIR
  - RAUDTEE, RAUDTEEJAAM
  - PÕHIMAANTEE, TEE NUMBRIGA - riigimaantee
  - TUGIMAANTEE, TEE NUMBRIGA - riigimaantee
  - KÕRVALMAANTEE, TEE NUMBRIGA - riigimaantee
  - PERSPEKTIVNE RIIGIMAANTEE
  - LIIKLUSSÕLM (perspektiivne)
  - HARJUTUSVÄLJA TEE (rekonstr./persp.) - jur. isiku eratee
  - METSATEE - jur. isiku eratee (vt lisa 21)
  - ERATEE / sh ERATEE AVALIKUKS KASUTAMISEKS (ettepanek)
  - JALGTEE RANDA - avalikult kasutatav (ettepanek)

KONTAKTVÕÖNDI MAAKASUTUSE SCHEEM



- TINGMÄRGID**
- Kinnistu piir
- MAAKASUTUS**
- Elamumaa
  - Maatulundusmaa
  - Üldkasutatav maa
  - Transpordimaa



**TINGMÄRGID**

- Plan. ala piir
- Katastrilõukuse piir
- Kehtestatud detailplaneering
- Algatatud detailplaneering
- Ranna ja kalda veekaitsevöönd 20 m Eesti topograafia andmekogu põhikaardile kantud veekogu veepiirist mõõdetuna (alus: veeseadus § 118)
- Ranna ja kalda ehituskeeluvöönd 100 m Eesti topograafia andmekogu põhikaardile kantud veekogu veepiirist (alus: looduskaitseadus § 38)
- Ranna ja kalda piiranguvöönd 200 m Eesti topograafia andmekogu põhikaardile kantud veekogu veepiirist (alus: looduskaitseadus § 37)

**Kehtestatud detailplaneeringud:**

1. Ojakalda tee 11 kinnistu detailplaneering. Kehtestatud 08.03.2017 k
2. Kämpinguranna. Kehtestatud 22.12.2004
3. Lahepere 17 detailplaneering (osaliselt kehtiv). Kehtestatud 29.09.2004

**Algatatud detailplaneeringud:**

4. Aduvahi tee 24, 25, 26, 27, 28, 29, 30, 31 ja 32 maaüksuste detailplaneering. Algatatud 14.12.2006.
5. Aduvahi vkt 5. Algatatud 20.07.2021.

Märkus: detailplaneeringute andmed on antud seisuga: september 2021

Märkus: plaani koostamisel on aluseks Maa-ameti põhikaardi väljavõte.

OÜ Hendrikson & Ko Maaki 29 Tallinn 10145 tel 740 9800 hendrikson@hendrikson.ee	Projektjuht-planeerija <b>Nadja Bruk</b> Koordinaator <b>Jaanus Aavik</b> Kuupäev 18.10.2021	Töö koostamisest huvitatud isik Sergei Tscaplogin Töö nimetus Lääne-Harju vallas Kloogaranna külas Aduvahi vkt 8 kinnistu detailplaneering Joonis Kontaktvööndi analüüsi skeem	Asukoht Lääne-Harju vald Joonise nr 2
---	---	--	--

**HENDRIKSON & KO**

Töö nr 20003760 Mõõt 1:2000 Joonise nr 2